



## **Komenda Powiatowa Państwowej Straży Pożarnej w Rykach.**

**Wydział Operacyjno-Rozpoznawczy**

### **INFORMACJA**

**DOTYCZĄCA REALIZOWANEJ WSPÓŁPRACY POMIĘDZY JEDNOSTKAMI OCHRONY  
PRZECIWPOŻAROWEJ NA TERENIE POWIATU RYCKIEGO W 2022 ROKU  
I PLANY NA 2023 ROK.**

#### **Opracował zespół w składzie:**

- mł. bryg. Waldemar Rybak
- st. kpt. Łukasz Tomaszewski
- dyżurni SK KP PSP w Rykach

**Ryki, styczeń 2023 rok**

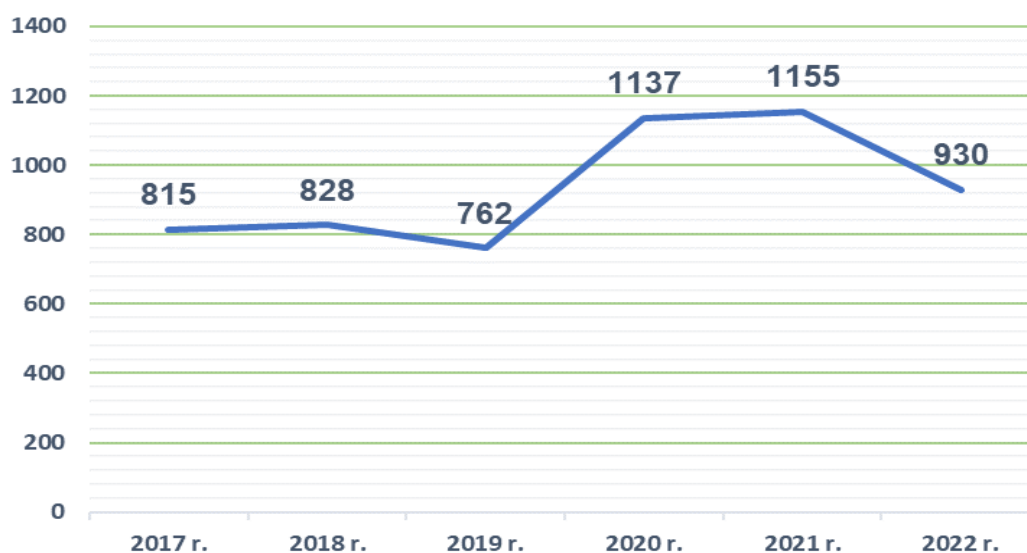
## STATYSTYKA

W roku 2022 na terenie powiatu ryckiego odnotowano **930 zdarzeń** (w 2021 r. - 1155, 2020 r. – 1137, 2019 r. – 762) wymagających interwencji jednostek ochrony przeciwpożarowej w tym: 216 pożarów, 684 miejscowych zagrożeń, 30 alarmy fałszywe.

W porównaniu do roku 2021 nastąpił:

- **spadek** ogólnej liczby zdarzeń o **19,48%**,
- **wzrost** liczby pożarów o **16,12%**,
- **spadek** liczby miejscowych zagrożeń o **27%**,
- **spadek** liczby alarmów fałszywych o **6,25%**.

Wykres 1. Liczba zdarzeń w latach 2017 – 2022.



### I. Pożary

Pożary (216) w ogólnej liczbie zdarzeń stanowiły 23,2%, a ich liczba w porównaniu z rokiem 2021 (186) wzrosła o około 16,1%. Pożary zakwalifikowane, jako małe (203) stanowiły ok. 94% ogólnej liczby pożarów, średnie (13) – 6%, pożarów dużych i bardzo dużych nie odnotowano.

W 2022 roku odnotowano wzrost liczby pożarów w grupach: środki transportu (62,5%), lasy (41,9%), uprawy, rolnictwo (37,5%). Dotyczy to głównie pożarów w podgrupach „drzewostany II klasy wieku” (145,4%), „nieużytkowe powierzchnie rolnicze” (190,9%), i „trawy, trawniki na terenach nierolniczych, poboczach dróg...” (90,9%). Natomiast spadek liczby pożarów odnotowano w grupie obiektów mieszkalnych (10,9%), m.in. w budynkach jednorodzinnych (9%). W pozostałych grupach obiektów liczba pożarów kształtuje się na podobnym poziomie.

Najwięcej pożarów powstało w miesiącach: marzec (54), wrzesień (24), maj i lipiec (po 22) i stanowią one 56,4% ogólnej liczby pożarów w 2022 roku. Przypuszczalnymi

przyczynami pożarów były m.in. Nieostrożność Osób Dorosłych (NOD) przy posługiwaniu się ogniem otwartym, w tym papierosy, zapalki (46), podpalenia umyślne (42), nieprawidłowa eksploatacja urządzeń grzewczych na paliwo stałe (24), co stanowi łącznie ok. 65,88% ogólnej liczby przyczyn pożarów.

W pożarach w 2022 roku 2 osoby dorosłe poniosły śmierć oraz 1 osoba została ranna. W działaniach gaśniczych uczestniczyło ogółem 527 samochodów i 2118 strażaków – ratowników z jednostek ochrony przeciwpożarowej.

Straty spowodowane pożarami wyniosły 1 672,1 tys. zł. w tym w budynkach 801 tys. zł., a wartość uratowanego mienia wyniosła 2 537 tys. zł. Przedstawione straty pożarowe jak i wartość uratowanego mienia są wielkościami szacunkowymi, odzwierciedlającymi jedynie w sposób przybliżony faktyczne straty.

## II. Miejscowe Zagrożenia

Liczba interwencji związanych z likwidacją zdarzeń wynikających z rozwoju cywilizacyjnego i naturalnych praw przyrody, a stwarzających zagrożenie dla życia, środowiska lub mienia w 2022 roku wyniosła 684 i zmalała o 27% w porównaniu do 2021 roku (937 zdarzeń). Z ogólnej liczby zdarzeń miejscowe zagrożenia stanowią 73,5%. Najwięcej było zdarzeń związanych z silnymi wiatrami i opadami śniegu (256), w transporcie drogowym (87 w 2021, 94 w 2022) oraz w grupie „Inne obiekty” (554 w 2021, 418 w 2022) - głównie w podgrupie „obiekty lub grupa obiektów przyrody naturalnej np. pojedyncze drzewa” (usuwanie zagrożeń związanych z powalonymi drzewami oraz zwisającymi gałęziami – 225 zdarzeń), co stanowi 32,9% ogólnej liczby miejscowych zagrożeń.

Kolejną grupą obiektów, gdzie prowadzono działania były obiekty mieszkalne, głównie jednorodzinne i wielorodzinne (193 w 2021, 110 w 2022), gdzie działania polegały na pompowaniu wody z obiektów, wykrywaniu substancji niebezpiecznych w powietrzu np. tlenku węgla, gazu oraz otwieranie pomieszczeń, usuwanie stwarzających zagrożenie owadów, pomoc Państwowemu Ratownictwu Medycznemu w transporcie poszkodowanych, co stanowi około 16% ogólnej liczby miejscowych zagrożeń. Zdarzenia w grupach „obiekty mieszkalne”, „środki transportu” i „inne obiekty” (619) stanowią około 90,5% ogólnej liczby miejscowych zagrożeń.

Najwięcej miejscowych zagrożeń było w m-cu kwiecień (153), luty (123) i styczeń (78) co razem stanowi 51,7% z wszystkich miejscowych zagrożeń.

Przypuszczalne przyczyny powstania miejscowych zagrożeń to: „Inne przyczyny” (189), „Gwałtowne opady atmosferyczne” (137), „Huragany, silne wiatry, tornada” (132) co stanowi 66,95% ogólnej liczby miejscowych zagrożeń.

Określenie „Inne przyczyny” to np. pomoc zespołom Państwowego Ratownictwa Medycznego w dotarciu do osób poszkodowanych w mieszkaniach i ich transport, pomoc Policji w otwarciu mieszkań i zabezpieczenia działań operacyjnych, pęknięcia instalacji wodnych w obiektach, usuwanie substancji chemicznych i innych, wyczuwalne niezidentyfikowane zapachy w obiektach, uwalnianie zwierząt na terenie zbiorników wodnych lub gdy nie mogły wydostać się z innych obiektów i konstrukcji.

Podczas działań mających na celu likwidację miejscowych zagrożeń w 2022 r. śmierć poniosło 9 osób (tyle samo w 2021), 86 zostało rannych (63 osób w 2021 r.).

W likwidacji miejscowych zagrożeń uczestniczyło 1349 pojazdów (1327 w 2021) i 5719 strażaków – ratowników z jednostek ochrony przeciwpożarowej (4993 strażaków w 2021). Zdarzenia gdzie uczestniczyły jednostki spoza powiatu to głównie zdarzenia na drogach na tzw. obszarach chronionych. Przy likwidacji miejscowych zagrożeń użyto również sprzętu pływającego (łodzi).

Wartość mienia zniszczonego w miejscowych zagrożeniach wyniosła 2 134,9 tys. zł., w tym w budynkach 85 tys. zł., natomiast wartość mienia uratowanego – oszacowano na 40 tys. zł.

Liczba osób poszkodowanych zarówno przy pożarach jak i miejscowych zagrożeniach dotyczy tylko tych osób, które znajdowały się na terenie zdarzenia w czasie prowadzonych przez jednostki ochrony przeciwpożarowej działań, a nie dotyczy osób, którym została udzielona pomoc przed przybyciem straży.

### III. Alarmy fałszywe

Liczba alarmów fałszywych w 2022 roku wyniosła 30 (32 w roku 2021). Z ogólnej liczby zdarzeń powstałych w ubiegłym roku alarmy fałszywe stanowią 3,2 %. W 29 przypadkach (96,6%) alarmy fałszywe zostały zgłoszone w tzw. „dobrej wierze”, i 1 „z instalacji wykrywania”. Alarmów jako „złośliwych” nie odnotowano.

Tabela 1. Porównanie powstałych w 2021 i 2022 roku zdarzeń na poszczególnych gminach.

| Lp.                           | Powiat/Gmina | RODZAJ ZDARZENIA |            |            |            |                    |            |                 |           |
|-------------------------------|--------------|------------------|------------|------------|------------|--------------------|------------|-----------------|-----------|
|                               |              | Ogółem zdarzeń   |            | Pożary     |            | Miejsc. zagrożenia |            | Alarmy fałszywe |           |
|                               |              | 2021             | 2022       | 2021       | 2022       | 2021               | 2022       | 2021            | 2022      |
| 1                             | Ryki         | 579              | 362        | 68         | 61         | 497                | 283        | 14              | 18        |
| 2                             | Dęblin       | 145              | 155        | 40         | 39         | 94                 | 110        | 11              | 6         |
| 3                             | Kłoczew      | 190              | 114        | 13         | 18         | 176                | 96         | 1               | 0         |
| 4                             | Stężycza     | 94               | 109        | 45         | 70         | 46                 | 36         | 3               | 3         |
| 5                             | Nowodwór     | 65               | 91         | 9          | 8          | 55                 | 81         | 1               | 2         |
| 6                             | Ułęż         | 82               | 99         | 11         | 20         | 69                 | 78         | 2               | 1         |
| <b>RAZEM:</b>                 |              | <b>1155</b>      | <b>930</b> | <b>186</b> | <b>216</b> | <b>937</b>         | <b>684</b> | <b>32</b>       | <b>30</b> |
| Różnica [%] do roku ubiegłego |              | -19,4%           |            | 16,1%      |            | -27%               |            | -6,2%           |           |

Tabela 2. Porównanie liczby osób poszkodowanych w zdarzeniach w 2021 i 2022 roku.

| Rodzaj zdarzenia     | Ofiary śmiertelne inne |           | Ofiary śmiertelne dzieci |          | Ranni inni |           | Ranne dzieci |           | Ranni ratownicy |          |
|----------------------|------------------------|-----------|--------------------------|----------|------------|-----------|--------------|-----------|-----------------|----------|
|                      | 2021                   | 2022      | 2021                     | 2022     | 2021       | 2022      | 2021         | 2022      | 2021            | 2022     |
| Požary               | 2                      | 2         | 0                        | 0        | 3          | 3         | 0            | 0         | 1               | 0        |
| Miejscowe zagrożenia | 9                      | 9         | 0                        | 0        | 63         | 72        | 5            | 14        | 0               | 0        |
| <b>Razem</b>         | <b>11</b>              | <b>11</b> | <b>0</b>                 | <b>0</b> | <b>66</b>  | <b>75</b> | <b>5</b>     | <b>14</b> | <b>1</b>        | <b>0</b> |

Tabela 3. Porównanie rodzajów miejscowych zagrożeń w 2021 i 2022 roku.

| Lp.           | Rodzaj miejscowego zagrożenia | Rok        |            |
|---------------|-------------------------------|------------|------------|
|               |                               | 2021       | 2022       |
| 1             | Silne wiatry                  | 197        | 131        |
| 2             | Przybory wód                  | 2          | 2          |
| 3             | Opady śniegu                  | 15         | 125        |
| 4             | Opady deszczu                 | 45         | 18         |
| 5             | Chemiczne                     | 2          | 8          |
| 6             | Ekologiczne                   | 1          | 0          |
| 7             | Radiologiczne                 | 0          | 0          |
| 8             | Budowlane                     | 61         | 18         |
| 9             | Infrastruktury komunalnej     | 27         | 16         |
| 10            | W transporcie drogowym        | 87         | 94         |
| 11            | W transporcie kolejowym       | 2          | 0          |
| 12            | W transporcie lotniczym       | 1          | 0          |
| 13            | Na obszarach wodnych          | 5          | 19         |
| 14            | Medyczne                      | 355        | 130        |
| <b>RAZEM:</b> |                               | <b>800</b> | <b>561</b> |

Tabela 4. Liczba zdarzeń ogółem na terenie gmin w 2022 roku.

| Lp.           | Powiat / gmina | Požary     |            |           |          |             | Miejscowe zagrożenia |           |            |          |          |             | Alarmy fałszywe |          |                 |                     | Razem      |
|---------------|----------------|------------|------------|-----------|----------|-------------|----------------------|-----------|------------|----------|----------|-------------|-----------------|----------|-----------------|---------------------|------------|
|               |                | RAZEM      | małe       | średnie   | duże     | bardzo duże | RAZEM                | małe      | lokalne    | średnie  | duże     | gigantyczne | Razem           | Złośliwe | w dobrej wierze | z inst. wykrywania. |            |
| 1             | Ryki           | 61         | 58         | 3         | 0        | 0           | 283                  | 24        | 259        | 0        | 0        | 0           | 18              | 0        | 18              | 0                   | 362        |
| 2             | Dęblin         | 39         | 36         | 3         | 0        | 0           | 110                  | 26        | 78         | 6        | 0        | 0           | 6               | 0        | 5               | 1                   | 155        |
| 3             | Kłoczew        | 18         | 18         | 0         | 0        | 0           | 96                   | 6         | 90         | 0        | 0        | 0           | 0               | 0        | 0               | 0                   | 114        |
| 4             | Stężycza       | 70         | 63         | 7         | 0        | 0           | 36                   | 2         | 34         | 0        | 0        | 0           | 3               | 0        | 3               | 0                   | 109        |
| 5             | Nowodwór       | 8          | 8          | 0         | 0        | 0           | 81                   | 4         | 77         | 0        | 0        | 0           | 2               | 0        | 2               | 0                   | 91         |
| 6             | Ułęż           | 20         | 20         | 0         | 0        | 0           | 78                   | 9         | 66         | 2        | 1        | 0           | 1               | 0        | 1               | 0                   | 99         |
| <b>RAZEM:</b> |                | <b>216</b> | <b>203</b> | <b>13</b> | <b>0</b> | <b>0</b>    | <b>684</b>           | <b>71</b> | <b>604</b> | <b>8</b> | <b>1</b> | <b>0</b>    | <b>30</b>       | <b>0</b> | <b>29</b>       | <b>1</b>            | <b>930</b> |
| % udział      |                | 100        | 93,9       | 6,1       | 0        | 0           | 100                  | 10,4      | 88,3       | 1,2      | 0,1      | 0           | 100             | 0        | 96,6            | 3,4                 | x          |

Tabela 5. Liczba pożarów ogółem w poszczególnych miesiącach 2022 roku.

| LP.           | Miesiąc     | Pożary     |            |           |          |          | OGÓŁEM ZDARZEŃ |
|---------------|-------------|------------|------------|-----------|----------|----------|----------------|
|               |             | RAZEM      | Małe       | Średnie   | Duże     | Bardzo   |                |
| 1             | Styczeń     | 7          | 6          | 1         | 0        | 0        | 87             |
| 2             | Luty        | 15         | 15         | 0         | 0        | 0        | 141            |
| 3             | Marzec      | 54         | 53         | 1         | 0        | 0        | 91             |
| 4             | Kwiecień    | 9          | 8          | 1         | 0        | 0        | 167            |
| 5             | Maj         | 22         | 21         | 1         | 0        | 0        | 68             |
| 6             | Czerwiec    | 17         | 14         | 3         | 0        | 0        | 58             |
| 7             | Lipiec      | 22         | 21         | 1         | 0        | 0        | 75             |
| 8             | Sierpień    | 21         | 21         | 0         | 0        | 0        | 80             |
| 9             | Wrzesień    | 24         | 22         | 2         | 0        | 0        | 54             |
| 10            | Październik | 10         | 9          | 1         | 0        | 0        | 37             |
| 11            | Listopad    | 7          | 7          | 0         | 0        | 0        | 26             |
| 12            | Grudzień    | 8          | 6          | 2         | 0        | 0        | 46             |
| <b>RAZEM:</b> |             | <b>216</b> | <b>203</b> | <b>13</b> | <b>0</b> | <b>0</b> | <b>930</b>     |

Tabela 6. Liczba miejscowych zagrożeń ogółem w poszczególnych miesiącach 2022 roku.

| LP.           | Miesiąc     | Miejscowe zagrożenia |           |            |          |          |             | OGÓŁEM ZDARZEŃ |
|---------------|-------------|----------------------|-----------|------------|----------|----------|-------------|----------------|
|               |             | RAZEM                | Małe      | Lokalne    | Średnie  | Duże     | Gigantyczne |                |
| 1             | Styczeń     | 78                   | 8         | 70         | 0        | 0        | 0           | 87             |
| 2             | Luty        | 123                  | 2         | 121        | 0        | 0        | 0           | 141            |
| 3             | Marzec      | 32                   | 14        | 18         | 0        | 0        | 0           | 91             |
| 4             | Kwiecień    | 153                  | 11        | 142        | 0        | 0        | 0           | 167            |
| 5             | Maj         | 43                   | 6         | 34         | 2        | 1        | 0           | 68             |
| 6             | Czerwiec    | 39                   | 8         | 31         | 0        | 0        | 0           | 58             |
| 7             | Lipiec      | 53                   | 3         | 45         | 5        | 0        | 0           | 75             |
| 8             | Sierpień    | 56                   | 8         | 47         | 1        | 0        | 0           | 80             |
| 9             | Wrzesień    | 30                   | 5         | 25         | 0        | 0        | 0           | 54             |
| 10            | Październik | 23                   | 3         | 20         | 0        | 0        | 0           | 37             |
| 11            | Listopad    | 16                   | 2         | 14         | 0        | 0        | 0           | 26             |
| 12            | Grudzień    | 38                   | 1         | 37         | 0        | 0        | 0           | 46             |
| <b>RAZEM:</b> |             | <b>684</b>           | <b>71</b> | <b>604</b> | <b>8</b> | <b>1</b> | <b>0</b>    | <b>930</b>     |

Tabela 7. Liczba alarmów fałszywych i ogólnej liczby zdarzeń w miesiącach 2022 roku.

| LP.           | Miesiąc     | Alarmy fałszywe |          |           |          | OGÓŁEM ZDARZEŃ |
|---------------|-------------|-----------------|----------|-----------|----------|----------------|
|               |             | RAZEM           | Złośliwe | W dobrej  | Z inst.  |                |
| 1             | Styczeń     | 2               | 0        | 2         | 0        | 87             |
| 2             | Luty        | 3               | 0        | 3         | 0        | 141            |
| 3             | Marzec      | 5               | 0        | 5         | 0        | 91             |
| 4             | Kwiecień    | 5               | 0        | 5         | 0        | 167            |
| 5             | Maj         | 3               | 0        | 3         | 0        | 68             |
| 6             | Czerwiec    | 2               | 0        | 2         | 0        | 58             |
| 7             | Lipiec      | 0               | 0        | 0         | 0        | 75             |
| 8             | Sierpień    | 3               | 0        | 2         | 1        | 80             |
| 9             | Wrzesień    | 0               | 0        | 0         | 0        | 54             |
| 10            | Październik | 4               | 0        | 4         | 0        | 37             |
| 11            | Listopad    | 3               | 0        | 3         | 0        | 26             |
| 12            | Grudzień    | 0               | 0        | 0         | 0        | 46             |
| <b>RAZEM:</b> |             | <b>30</b>       | <b>0</b> | <b>29</b> | <b>1</b> | <b>930</b>     |

Tabela 8. Porównanie liczby zdarzeń, strat oraz wartości uratowanego mienia w latach 2021 i 2022.

| Rodzaj zdarzenia     | Ilość zdarzeń (bez AF) |            | Straty w mieniu [tys. zł] |             | Wartość uratowanego mienia [tys. zł] |             |
|----------------------|------------------------|------------|---------------------------|-------------|--------------------------------------|-------------|
|                      | 2021                   | 2022       | 2021                      | 2022        | 2021                                 | 2022        |
| Pożary               | 186                    | 216        | 1129,5                    | 1672,1      | 5020,0                               | 2537        |
| Miejscowe zagrożenia | 937                    | 684        | 3930,7                    | 2134,9      | 594                                  | 40          |
| <b>RAZEM:</b>        | <b>1123</b>            | <b>900</b> | <b>5060,2</b>             | <b>3807</b> | <b>5614,0</b>                        | <b>2577</b> |

Tabela 9. Udział w działaniach ratowniczych jednostek OSP włączonych do KSRG za 2022 rok.

| Lp. | Jednostka OSP     | Rodzaj prowadzonych działań   |                 |                               |                 |                               |                 | Ogółem                        |                 | Udział OSP w zabezpieczeniu operacyjnym obszaru chronionego | Liczba dysponowania poza terenem własnego działania |
|-----|-------------------|-------------------------------|-----------------|-------------------------------|-----------------|-------------------------------|-----------------|-------------------------------|-----------------|---|---|
|     |                   | Pożary                        |                 | Miejscowe zagrożenia          |                 | Alarmy fałszywe               |                 |                               |                 |   |   |
|     |                   | Na terenie własnego działania | Pozostały teren | Na terenie własnego działania | Pozostały teren | Na terenie własnego działania | Pozostały teren | Na terenie własnego działania | Pozostały teren |   |   |
| 1   | Dęblin – Masów    | 20                            | 0               | 33                            | 0               | 1                             | 0               | 54                            | 0               | 0   | 0   |
| 2   | Ryki              | 13                            | 0               | 29                            | 0               | 0                             | 0               | 42                            | 0               | 0   | 0   |
| 3   | Stary Bazanów     | 4                             | 0               | 10                            | 0               | 2                             | 0               | 16                            | 0               | 0   | 0   |
| 4   | Leopoldów         | 10                            | 0               | 23                            | 0               | 1                             | 0               | 34                            | 0               | 0   | 0   |
| 5   | Rososz            | 6                             | 0               | 18                            | 0               | 0                             | 0               | 24                            | 0               | 0   | 0   |
| 6   | Kłoczew           | 11                            | 0               | 22                            | 0               | 0                             | 0               | 33                            | 0               | 0   | 0   |
| 7   | Janopol           | 1                             | 0               | 1                             | 0               | 0                             | 0               | 2                             | 0               | 0   | 0   |
| 8   | Wylezin           | 1                             | 0               | 3                             | 0               | 0                             | 0               | 4                             | 0               | 0   | 0   |
| 9   | Stężyca           | 41                            | 0               | 17                            | 0               | 2                             | 0               | 60                            | 0               | 0   | 0   |
| 10  | Brzeziny          | 17                            | 0               | 9                             | 0               | 0                             | 0               | 26                            | 0               | 0   | 0   |
| 11  | Pawłowice         | 38                            | 0               | 3                             | 0               | 0                             | 0               | 41                            | 0               | 0   | 0   |
| 12  | Grabów Rycki      | 6                             | 0               | 24                            | 0               | 0                             | 0               | 30                            | 0               | 0   | 0   |
| 13  | Grabów Szlachecki | 2                             | 0               | 25                            | 0               | 1                             | 0               | 28                            | 0               | 0   | 0   |
| 14  | Zosin             | 2                             | 0               | 12                            | 1               | 0                             | 0               | 14                            | 1               | 0   | 0   |
| 15  | Ułęż              | 14                            | 0               | 28                            | 1               | 0                             | 0               | 42                            | 1               | 0   | 0   |
|     |                   | <b>186</b>                    | <b>0</b>        | <b>257</b>                    | <b>2</b>        | <b>7</b>                      | <b>0</b>        | <b>450</b>                    | <b>2</b>        | <b>0</b>  | <b>0</b>  |

Tabela 10. Udział w działaniach ratowniczych jednostek OSP nie włączonych do KSRG za 2022 rok.

| Lp. | Jednostka OSP  | Rodzaj prowadzonych działań   |                 |                               |                 |                               |                 | Ogółem                        |                 | dysponowania poza terenem własnego działania | Uwagi |
|-----|----------------|-------------------------------|-----------------|-------------------------------|-----------------|-------------------------------|-----------------|-------------------------------|-----------------|--|-------|
|     |                | Pożary                        |                 | Miejscowe zagrożenia          |                 | Alarmy fałszywe               |                 | Na terenie własnego działania | Pozostały teren |  |       |
|     |                | Na terenie własnego działania | Pozostały teren | Na terenie własnego działania | Pozostały teren | Na terenie własnego działania | Pozostały teren |                               |                 |  |       |
| 1   | Bobrowniki     | 3                             | 3               | 18                            | 1               | 2                             | 0               | 23                            | 4               | 4  |       |
| 2   | Chrustne       | 1                             | 0               | 7                             | 0               | 1                             | 0               | 9                             | 0               | 0  |       |
| 3   | Budki Kruków   | 3                             | 0               | 13                            | 0               | 0                             | 0               | 16                            | 0               | 0  |       |
| 4   | Ownia          | 1                             | 0               | 2                             | 0               | 0                             | 0               | 3                             | 0               | 0  |       |
| 5   | Swaty          | 0                             | 0               | 5                             | 0               | 0                             | 0               | 5                             | 0               | 0  |       |
| 6   | Sędowice       | 0                             | 0               | 3                             | 0               | 0                             | 0               | 3                             | 0               | 0  |       |
| 7   | Oszczywik      | 0                             | 0               | 1                             | 0               | 0                             | 0               | 1                             | 0               | 0  |       |
| 8   | Sierskowola    | 0                             | 0               | 4                             | 0               | 0                             | 0               | 4                             | 0               | 0  |       |
| 9   | Zalesie        | 0                             | 0               | 2                             | 0               | 0                             | 0               | 2                             | 0               | 0  |       |
| 10  | Nowa Dąbia     | 1                             | 0               | 4                             | 0               | 0                             | 0               | 5                             | 0               | 0  |       |
| 11  | Niwa Babicka   | 0                             | 0               | 7                             | 0               | 0                             | 0               | 7                             | 0               | 0  |       |
| 12  | Lasocin        | 1                             | 0               | 2                             | 0               | 0                             | 0               | 3                             | 0               | 0  |       |
| 13  | Przykwa        | 2                             | 0               | 8                             | 0               | 0                             | 0               | 10                            | 0               | 0  |       |
| 14  | Wola Zadybska  | 1                             | 0               | 7                             | 0               | 0                             | 0               | 8                             | 0               | 0  |       |
| 15  | Gęsia Wólka    | 6                             | 0               | 16                            | 0               | 0                             | 0               | 22                            | 0               | 0  |       |
| 16  | Stare Zadybie  | 4                             | 0               | 20                            | 0               | 0                             | 0               | 24                            | 0               | 0  |       |
| 17  | Kokoszka       | 0                             | 0               | 0                             | 0               | 0                             | 0               | 0                             | 0               | 0  |       |
| 18  | Kawęczyn       | 1                             | 0               | 11                            | 0               | 0                             | 0               | 12                            | 0               | 0  |       |
| 19  | Czernic        | 1                             | 0               | 10                            | 0               | 0                             | 0               | 11                            | 0               | 0  |       |
| 20  | Stryj          | 1                             | 0               | 0                             | 0               | 0                             | 0               | 1                             | 0               | 0  |       |
| 21  | Gózd           | 0                             | 0               | 0                             | 0               | 0                             | 0               | 0                             | 0               | 0  | "M"   |
| 22  | Nowe Zadybie   | 1                             | 0               | 5                             | 1               | 0                             | 0               | 6                             | 1               | 0  |       |
| 23  | Brzeźce        | 30                            | 0               | 1                             | 0               | 0                             | 0               | 31                            | 0               | 0  |       |
| 24  | Stara Rokitnia | 2                             | 0               | 1                             | 0               | 0                             | 0               | 3                             | 0               | 0  |       |
| 25  | Kletnia        | 8                             | 0               | 1                             | 0               | 0                             | 0               | 9                             | 0               | 0  |       |
| 26  | Paprotnia      | 9                             | 0               | 0                             | 0               | 1                             | 0               | 10                            | 0               | 0  |       |
| 27  | Nowodwór       | 4                             | 0               | 25                            | 5               | 0                             | 0               | 29                            | 5               | 4  |       |
| 28  | Zawitała       | 1                             | 0               | 8                             | 0               | 0                             | 0               | 9                             | 0               | 0  |       |
| 29  | Trzcianki      | 0                             | 0               | 7                             | 3               | 0                             | 0               | 7                             | 3               | 0  |       |
| 30  | Sobieszyn      | 6                             | 0               | 12                            | 1               | 0                             | 0               | 18                            | 1               | 0  |       |
| 31  | Białki Dolne   | 0                             | 0               | 1                             | 0               | 0                             | 0               | 1                             | 0               | 0  |       |
| 32  | Lendo Ruskie   | 1                             | 0               | 5                             | 0               | 0                             | 0               | 6                             | 0               | 0  |       |
| 33  | Korzeniów      | 5                             | 0               | 10                            | 1               | 0                             | 0               | 15                            | 1               | 0  |       |
| 34  | Sarny          | 0                             | 0               | 0                             | 0               | 0                             | 0               | 0                             | 0               | 0  |       |
|     |                | 93                            | 3               | 216                           | 12              | 4                             | 0               | 313                           | 15              | 8  |       |

Tabela 11. Udział w działaniach ratowniczych jednostek ochrony przeciwpożarowej, innych niż jednostki OSP za 2022 rok.

| Nazwa jednostki /JOWOP, ZSP, ZSR, GZSP, P (M) ZSP, TSR, IJR / <sup>1)</sup> | Obecność jednostki w KSRG: | Rodzaj prowadzonych działań   |                 |                               |                 |                               |                 | Ogółem                        |                 | Liczba dysponowania poza terenem własnego działania |
|---|----------------------------|-------------------------------|-----------------|-------------------------------|-----------------|-------------------------------|-----------------|-------------------------------|-----------------|---|
|   |                            | Pożary                        |                 | Miejscowe zagrożenia          |                 | Alarmy fałszywe               |                 | Na terenie własnego działania | Pozostały teren |   |
|   |                            | Na terenie własnego działania | Pozostały teren | Na terenie własnego działania | Pozostały teren | Na terenie własnego działania | Pozostały teren |                               |                 |   |
| JW 4929   | NIE                        | 0                             | 4               | 0                             | 0               | 0                             | 0               | 0                             | 4               | 4   |
| JW 4824   | NIE                        | 0                             | 1               | 0                             | 0               | 0                             | 0               | 0                             | 1               | 1   |
| <b>Razem</b>  | <b>NIE</b>                 | <b>0</b>                      | <b>5</b>        | <b>0</b>                      | <b>0</b>        | <b>0</b>                      | <b>0</b>        | <b>0</b>                      | <b>5</b>        | <b>5</b>  |



Tabela 12. Porównanie liczby pożarów w grupach obiektów w 2021 i 2022 roku.

| Kod obiektu  | 2021       | 2022       |
|--|------------|------------|
| <b>Obiekty użyteczności publicznej</b>   | <b>5</b>   | <b>3</b>   |
| Oświaty i nauki, w szczególności budynki dydaktyczne, szkoły, przedszkola                        | 2          | 0          |
| Służby zdrowia, w szczególności szpitale, sanatoria, domy opieki społecznej, przychodnie, żłobki | 0          | 0          |
| Handlowo-usługowe, w szczególności sklepy, domy towarowe, lokale gastronomiczne, hurtownie,      | 2          | 0          |
| Kultu religijnego, sakralne  | 1          | 3          |
| Inne obiekty użyteczności publicznej   | 0          | 0          |
| <b>Obiekty mieszkalne</b>  | <b>46</b>  | <b>41</b>  |
| Hotele, noclegownie  | 0          | 0          |
| Jednorodzinne, w tym bliźniaki, zabudowa szeregowa   | 33         | 30         |
| Wielorodzinne  | 5          | 2          |
| Budynki mieszkalne w gospodarstwach rolnych  | 8          | 8          |
| Inne obiekty mieszkalne, w szczególności altanki, barakowozy, domki letniskowe                   | 0          | 1          |
| <b>Obiekty produkcyjne</b>   | <b>1</b>   | <b>2</b>   |
| Budynki produkcyjne  | 1          | 2          |
| Budynki gospodarcze (w tym wiaty, bez garaży)  | 0          | 0          |
| Maszyny i urządzenia technologiczne  | 0          | 0          |
| <b>Obiekty magazynowe</b>  | <b>0</b>   | <b>0</b>   |
| Magazyny, wiaty na terenie zakładów produkcyjnych  | 0          | 0          |
| Magazyny, hurtownie, wiaty wolno stojące   | 0          | 0          |
| Place składowe, w tym także hałdy  | 0          | 0          |
| Place budowy i zaplecza budowy   | 0          | 0          |
| <b>Środki transportu</b>   | <b>8</b>   | <b>13</b>  |
| Drogowe - motocykle, jednoślady  | 0          | 0          |
| Drogowe - autobusy, trolejbusy   | 0          | 0          |
| Drogowe - samochody ciężarowe, maszyny drogowe, cysterny, przyczepy do samochodów                | 1          | 1          |
| Drogowe - samochody osobowe, przyczepy samochodów osobowych                                      | 7          | 12         |
| Śródlądowe - statki transportowe, pchacze, barki   | 0          | 0          |
| <b>Lasy (państwowe i prywatne)</b>   | <b>31</b>  | <b>44</b>  |
| Uprawy leśne   | 2          | 1          |
| Młodniki   | 4          | 5          |
| Drzewostany II klasy wieku   | 11         | 27         |
| Drzewostany III i powyżej klasy wieku  | 8          | 8          |
| Inne powierzchnie w obszarach leśnych  | 6          | 3          |
| Powierzchnie zalesione na obszarach nieleśnych np. parki, lasy miejskie                          | 0          | 0          |
| <b>Uprawy, rolnictwo</b>   | <b>32</b>  | <b>46</b>  |
| Nieużytkowane powierzchnie rolnicze  | 11         | 32         |
| Uprawy rolne oraz łąki, rżyska i pożary powstałe podczas zbiorów tych upraw                      | 6          | 5          |
| Maszyny rolnicze, traktory, inne środki transportu związane z rolnictwem                         | 1          | 2          |
| Serty, stogi, brogi  | 2          | 2          |
| Budynki i instalacje przerobu produktów rolnych  | 0          | 0          |
| Budynki inwentarskie, hodowlane, magazynowe (stodoły), szklarnie                                 | 3          | 3          |
| Budynki gospodarcze (szopy, komórki, wiaty, kotłownie - bez garaży)                              | 9          | 2          |
| <b>Inne obiekty</b>  | <b>63</b>  | <b>67</b>  |
| Śmietniki wolnostojące, wysypiska śmieci   | 16         | 9          |
| Zsypy pomieszczenia zsypane, śmietniki wewnątrz budynków   | 0          | 0          |
| Kanały wentylacyjne, dymowe, dylatacje, palne elewacje lub okładziny ścian zewnętrznych          | 2          | 0          |
| Garaże, warsztaty samochodowe poza budynkami, w tym kompleksy garażowe                           | 2          | 0          |
| Garaże, warsztaty samochodowe wewnątrz budynków magazynowych i produkcyjnych                     | 0          | 0          |
| Obiekty lub grupa obiektów przyrody naturalnej np. pojedyncze drzewa, minerały, jaskinie, inne   | 5          | 1          |
| Obiekty hydrotechniczne  | 0          | 0          |
| Pobocza dróg i szlaków komunikacyjnych, (ale bez zdarzeń z udziałem środków transportu, bez      | 1          | 1          |
| Płyty manewrowe i pasy lotnisk, szlaki kolejowe i manewrowe, drogi i ulice, (ale bez zdarzeń z   | 0          | 1          |
| Trawy, trawniki na terenach nierolniczych, poboczach dróg i szlaków, ulic                        | 22         | 42         |
| Inne nietypowe obiekty, budynki, instalacje  | 15         | 13         |
| <b>RAZEM:</b>  | <b>186</b> | <b>216</b> |

Tabela 13. Porównanie liczby miejscowych zagrożeń w grupach obiektów w 2021 i 2022 roku.

| Kod obiektu  | 2021       | 2022       |
|--|------------|------------|
| <b>Obiekty użyteczności publicznej</b>   | <b>55</b>  | <b>46</b>  |
| Administracyjno-biurowe, banki   | 3          | 6          |
| Oświaty i nauki, w szczególności budynki dydaktyczne, szkoły, przedszkola                      | 12         | 21         |
| Służby zdrowia, w szczeg. szpitale, sanatoria, domy opieki społecznej, przychodnie, żłobki     | 20         | 0          |
| Handlowo-usług., w szczeg. sklepy, domy towarowe, lokale gastr., hurtownie, zak. usł.          | 9          | 5          |
| Obsługi pasażerów w komunikacji, w szczeg. dworce kolejowe i autobusowe, porty rzeczne         | 0          | 0          |
| Widowiskowo-rozrywkowe i sportowe  | 3          | 5          |
| Kultu religijnego, sakralne  | 4          | 2          |
| Muzea, skanseny, wystawy, galerie  | 0          | 0          |
| Inne obiekty użyteczności publicznej   | 4          | 7          |
| <b>Obiekty mieszkalne</b>  | <b>193</b> | <b>110</b> |
| Hotele, noclegownie  | 1          | 0          |
| Domy wczasowe, pensjonaty  | 1          | 0          |
| Schroniska   | 0          | 0          |
| Jednorodzinne, w tym bliźniaki, zabudowa szeregową   | 130        | 65         |
| Wielorodzinne  | 34         | 35         |
| Budynki mieszkalne w gospodarstwach rolnych  | 25         | 9          |
| Inne obiekty mieszkalne, w szczególności altanki, barakowozy, domki letniskowe                 | 2          | 1          |
| <b>Obiekty produkcyjne</b>   | <b>1</b>   | <b>3</b>   |
| Budynki produkcyjne  | 0          | 0          |
| Budynki gospodarcze (w tym wiaty, bez garaży)  | 1          | 2          |
| Instalacje technologiczne poza budynkami   | 0          | 1          |
| Pomieszczenia administracyjne  | 0          | 0          |
| Rurociągi, instalacje przesyłowe między ob. na terenie zakładu oraz tranzytowe poza terenem    | 0          | 0          |
| <b>Obiekty magazynowe</b>  | <b>2</b>   | <b>0</b>   |
| Magazyny, hurtowne, wiaty wolno stojące  | 0          | 0          |
| Magazyny, hurtowne w obiektach przeznaczonych na pobyt ludzi zakwalifikowanych jako ZL         | 1          | 0          |
| Place budowy i zaplecza budowy   | 1          | 0          |
| Place składowe, w tym także hałdy  | 0          | 0          |
| Stacje paliw płynnych i gazu płynnego  | 0          | 0          |
| <b>Środki transportu</b>   | <b>86</b>  | <b>91</b>  |
| Drogowe - motocykle, jednoślady  | 1          | 2          |
| Drogowe - autobusy, trolejbusy   | 0          | 4          |
| Drogowe - samochody ciężarowe, maszyny drogowe, cysterny, przyczepy do sam. ciężarow.          | 5          | 10         |
| Drogowe - samochody osobowe, przyczepy samochodów osobowych                                    | 77         | 75         |
| Kolejowe – ruchu pasażerskiego   | 2          | 0          |
| Lotnicze – samoloty turyst., rolnicze, sportowe, sanitarne w tym śmigłowce, szybowce, lotnie   | 1          | 0          |
| Pojazdy trakcyjne i kolejowe pojazdy specjalne   | 0          | 0          |
| <b>Lasy (państwowe i prywatne)</b>   | <b>2</b>   | <b>3</b>   |
| Uprawy leśne   | 1          | 0          |
| Drzewostany II klasy wieku   | 1          | 3          |
| Inne powierzchnie w obszarach leśnych  | 0          | 0          |
| Powierzchnie zalesione na obszarach nieleśnych np. parki, lasy miejskie                        | 0          | 0          |
| <b>Uprawy, rolnictwo</b>   | <b>44</b>  | <b>13</b>  |
| Nie użytkowane powierzchnie rolnicze   | 1          | 0          |
| Uprawy rolne oraz łąki, rżyska i pożary powstałe podczas zbiorów tych upraw                    | 0          | 0          |
| Maszyny rolnicze, traktory, inne środki transportu związane z rolnictwem                       | 1          | 1          |
| Sterty, stogi, brogi   | 1          | 0          |
| Budynki inwentarskie, hodowlane, magazynowe (stodoły), szklarnie                               | 30         | 7          |
| Budynki gospodarcze (szopy, komórki, wiaty, kotłownie - bez garaży)                            | 11         | 5          |
| <b>Inne obiekty</b>  | <b>554</b> | <b>418</b> |
| Śmietniki wolnostojące, wysypiska śmieci   | 0          | 0          |
| Garaże, warsztaty samochodowe poza budynkami, w tym kompleksy garażowe                         | 7          | 1          |
| Garaże, warsztaty samochodowe wewnątrz budynków mieszkalnych                                   | 0          | 0          |
| Garaże, warsztaty sam. wewnątrz pozostałych budynków lub ich części, zaliczonych do ZL         | 0          | 0          |
| Garaże, warsztaty samochodowe wewnątrz budynków magazynowych i produkcyjnych                   | 1          | 0          |
| Zabytki kultury materialnej nie będące budynkami   | 1          | 0          |
| Obiekty lub grupa obiektów przyrody naturalnej np. poj. drzewa, minerały, jaskinie, inne       | 121        | 225        |
| Obiekty hydrotechniczne  | 3          | 2          |
| Rozlewiska, wycieki, zanieczyszczenia powstałe na zbiornikach, ciekach i akwenach wodnych      | 0          | 0          |
| Inne zdarzenia powstałe na zbiornikach, ciekach i akwenach wodnych                             | 4          | 18         |
| Obiekty wojskowe   | 1          | 0          |
| Pobocza dróg i szlaków komunikacyjnych   | 1          | 6          |
| Płyty manewrowe i pasy lotnisk, szlaki kolejowe i man., drogi i ulice, (bez śr tr., pož. traw) | 341        | 70         |
| Trawy, trawniki na terenach nierolniczych, poboczach dróg i szlaków, ulic                      | 5          | 5          |
| Zdarzenia na dużych obszarach na terenach gmin, miast i osiedli (np. posz. ludzi i zwierząt)   | 21         | 55         |
| Inne nietypowe obiekty, budynki, instalacje  | 48         | 36         |
| <b>RAZEM:</b>  | <b>937</b> | <b>684</b> |

Tabela 14. Prawdopodobne przyczyny powstania pożarów wg grup obiektów w 2022 roku.

|   | Obiekty użyteczności publicznej | Obiekty mieszkalne | Obiekty produkcyjne | Obiekty magazynowe | Środki transportu | Lasy (państwowe i prywatne) | Uprawy, rolnictwo | Inne obiekty | RAZEM:     |
|---|---------------------------------|--------------------|---------------------|--------------------|-------------------|-----------------------------|-------------------|--------------|------------|
| <b>OGÓŁEM</b>   | <b>3</b>                        | <b>41</b>          | <b>2</b>            | <b>0</b>           | <b>13</b>         | <b>44</b>                   | <b>46</b>         | <b>67</b>    | <b>216</b> |
| Nieostrożność Osób Dorosłych (NOD) przy posługiwaniu się ogniem otwartym, w tym papierosy, zapalki                          | 0                               | 1                  | 0                   | 0                  | 0                 | 6                           | 27                | 39           | 73         |
| NOD przy wypalaniu pozostałości roślinnych na polach  | 0                               | 0                  | 0                   | 0                  | 0                 | 0                           | 3                 | 0            | 3          |
| NOD w pozostałych przypadkach   | 1                               | 0                  | 1                   | 1                  | 0                 | 0                           | 1                 | 4            | 8          |
| Wady urządzeń i instalacji elektrycznych, w szczególności przewody, osprzęt oświetlenia, odbiorniki bez urządzeń grzewczych | 0                               | 5                  | 1                   | 2                  | 3                 | 0                           | 2                 | 3            | 14         |
| Nieprawidłowa eksploatacja urządzeń i instalacji elektrycznych  | 0                               | 0                  | 0                   | 0                  | 0                 | 0                           | 0                 | 0            | 0          |
| Wady elektrycznych urządzeń grzewczych, w szczególności: piece, grzałki, kuchnie  | 0                               | 0                  | 0                   | 0                  | 0                 | 0                           | 0                 | 0            | 0          |
| Nieprawidłowa eksploatacja elektrycznych urządzeń grzewczych  | 0                               | 0                  | 0                   | 0                  | 0                 | 0                           | 0                 | 0            | 0          |
| Wady urządzeń grzewczych na paliwo stałe  | 0                               | 4                  | 0                   | 0                  | 0                 | 0                           | 0                 | 0            | 4          |
| Nieprawidłowa eksploatacja urządzeń grzewczych na paliwo stałe  | 0                               | 24                 | 0                   | 0                  | 0                 | 0                           | 0                 | 0            | 24         |
| Wady urządzeń grzewczych na paliwo ciekłe   | 0                               | 0                  | 0                   | 0                  | 0                 | 0                           | 0                 | 0            | 0          |
| Nieprawidłowa eksploatacja urządzeń grzewczych na paliwo ciekłe   | 0                               | 0                  | 0                   | 0                  | 0                 | 0                           | 0                 | 0            | 0          |
| Wady urządzeń grzewczych na paliwo gazowe   | 0                               | 0                  | 0                   | 0                  | 0                 | 0                           | 0                 | 0            | 0          |
| Wady urządzeń mechanicznych   | 0                               | 0                  | 0                   | 0                  | 0                 | 0                           | 2                 | 0            | 2          |
| Wady środków transportu   | 0                               | 0                  | 0                   | 0                  | 8                 | 0                           | 0                 | 0            | 8          |
| Nieprawidłowa eksploatacja środków transportu   | 0                               | 0                  | 0                   | 0                  | 1                 | 0                           | 0                 | 1            | 2          |
| Samozapalenia biologiczne   | 0                               | 0                  | 0                   | 0                  | 0                 | 0                           | 0                 | 4            | 4          |
| Podpalenia (umyślne) w tym akty terroru   | 0                               | 2                  | 0                   | 0                  | 0                 | 33                          | 6                 | 7            | 48         |
| Inne przyczyny  | 2                               | 4                  | 0                   | 0                  | 1                 | 4                           | 2                 | 8            | 22         |
| Nieustalone   | 0                               | 1                  | 0                   | 0                  | 0                 | 1                           | 2                 | 1            | 5          |

Tabela 15. Prawdopodobne przyczyny powstania miejscowych zagrożeń wg grup obiektów w 2022 roku.

| Kod obiektu   | Obiekty użyteczności publicznej | Obiekty mieszkalne | Obiekty produkcyjne | Obiekty magazynowe | Środki transportu | Lasy (państwowe i prywatne) | Uprawy, rolnictwo | Inne obiekty | RAZEM:     |
|---|---------------------------------|--------------------|---------------------|--------------------|-------------------|-----------------------------|-------------------|--------------|------------|
| <b>OGÓŁEM</b>   | <b>46</b>                       | <b>110</b>         | <b>3</b>            | <b>0</b>           | <b>91</b>         | <b>3</b>                    | <b>13</b>         | <b>418</b>   | <b>684</b> |
| Wady urządzeń i instalacji elektrycznych, w szczególności: przewody, osprzęt oświetlenia, odbiorniki bez urządzeń | 0                               | 0                  | 0                   | 0                  | 0                 | 0                           | 0                 | 1            | 1          |
| Wady elektrycznych urządzeń grzewczych, w szczególności: piece, grzałki, kuchnie                                  | 0                               | 0                  | 0                   | 0                  | 0                 | 0                           | 0                 | 0            | 0          |
| Wady urządzeń i instalacji gazowych, w szczególności: zbiorniki, Nieprawidłowa eksploatacja urządzeń gazowych     | 0                               | 5                  | 0                   | 0                  | 0                 | 0                           | 0                 | 0            | 5          |
| Wady urządzeń mechanicznych   | 0                               | 0                  | 0                   | 0                  | 0                 | 0                           | 0                 | 2            | 2          |
| Nieprawidłowa eksploatacja urządzeń mechanicznych   | 0                               | 0                  | 0                   | 0                  | 0                 | 0                           | 0                 | 0            | 0          |
| Wady urządzeń grzewczych (innych niż elektryczne)   | 0                               | 3                  | 0                   | 0                  | 0                 | 0                           | 0                 | 0            | 3          |
| Nieprawidłowa eksploatacja urządzeń grzewczych (innych niż  | 0                               | 1                  | 0                   | 0                  | 0                 | 0                           | 0                 | 0            | 1          |
| Uszkodzenia sieci i instalacji przesyłowych, doprowadz,   | 0                               | 7                  | 0                   | 0                  | 0                 | 0                           | 1                 | 3            | 11         |
| Wady środków transportu   | 0                               | 0                  | 0                   | 0                  | 4                 | 0                           | 0                 | 4            | 8          |
| Nieprawidłowa eksploatacja środków transportu   | 0                               | 0                  | 0                   | 0                  | 1                 | 0                           | 0                 | 4            | 5          |
| Niezachowanie zasad bezpieczeństwa ruchu środków transportu   | 0                               | 0                  | 0                   | 0                  | 67                | 0                           | 0                 | 8            | 75         |
| Wady konstrukcji budowlanych  | 0                               | 0                  | 0                   | 0                  | 0                 | 0                           | 0                 | 0            | 0          |
| Nieprawidłowe zabezpieczenie wykopów, studni, włazów itp.   | 0                               | 0                  | 0                   | 0                  | 0                 | 0                           | 0                 | 0            | 1          |
| Huragany, silne wiatry, tornada   | 3                               | 4                  | 1                   | 0                  | 0                 | 0                           | 8                 | 116          | 132        |
| Gwałtowne opady atmosferyczne   | 2                               | 6                  | 0                   | 0                  | 2                 | 0                           | 2                 | 125          | 137        |
| Gwałtowne przybory wód, zatory lodowe   | 0                               | 0                  | 0                   | 0                  | 0                 | 0                           | 0                 | 0            | 0          |
| Wyładowania atmosferyczne   | 0                               | 0                  | 0                   | 0                  | 0                 | 0                           | 0                 | 0            | 0          |
| Uszkodzenia, zaniedbania w utrzymaniu szlaków komunikacyjnych   | 0                               | 0                  | 0                   | 0                  | 0                 | 0                           | 0                 | 0            | 0          |
| Niewłaściwe zabezpieczenie hodowanych zwierząt, owadów,   | 0                               | 2                  | 0                   | 0                  | 0                 | 1                           | 0                 | 2            | 5          |
| Nietypowe zachowania się zwierząt, owadów stwarzające   | 11                              | 35                 | 1                   | 0                  | 3                 | 0                           | 0                 | 14           | 64         |
| Akcje terrorystyczne  | 9                               | 0                  | 0                   | 0                  | 0                 | 0                           | 0                 | 0            | 9          |
| Nieumyślne działanie człowieka  | 0                               | 8                  | 0                   | 0                  | 4                 | 1                           | 0                 | 0            | 12         |
| Celowe działanie człowieka  | 0                               | 3                  | 0                   | 0                  | 1                 | 0                           | 0                 | 11           | 15         |
| Nieustalone   | 0                               | 5                  | 0                   | 0                  | 0                 | 0                           | 0                 | 4            | 9          |
| Inne przyczyny  | 21                              | 31                 | 1                   | 0                  | 9                 | 1                           | 2                 | 124          | 189        |



## STAN OCHRONY PRZECIPOŻAROWEJ

Łącznie na terenie powiatu funkcjonuje 49 jednostek OSP, z czego 48 wyposażonych jest w samochody ratowniczo - gaśnicze, 1 nie posiada na swoim wyposażeniu samochodu (jednostka typu „M”: Gózd w stanie likwidacji). Obecnie na terenie powiatu funkcjonuje 17 ochotniczych straży pożarnych włączonych do Krajowego Systemu Ratowniczo – Gaśniczego. Decyzją Komendanta Głównego PSP w Warszawie z dniem 11 listopada 2022 roku do KSRG zostały włączone OSP Bobrowniki i OSP Nowodwór.

W 2022 roku jednostki OSP z KSRG otrzymały z budżetu państwa dotację finansową na zapewnienie gotowości bojowej w kwocie 70 900,00 zł., natomiast jednostki spoza KSRG otrzymały dotacje w wysokości 257 597,00 zł. Ponadto udało się pozyskać środki dla Młodzieżowych Drużyn Pożarniczych (MDP) działających na terenie powiatu ryckiego w wysokości 65 000,00 zł. Dotację otrzymało 21 młodzieżowych drużyn pożarniczych (gm. Ryki – 8 MDP, gm. Nowodwór – 3 MDP, gm. Stężyca – 3 MDP, gm. Kłoczew – 7 MDP).

Tabela 19. Wysokość otrzymanych dotacji w 2022 roku.

| Gmina        | Jednostki KSRG<br>/dotacje KSRG/ | Jednostki spoza KSRG<br>/dotacje MSWiA/ | Młodzieżowe Drużyny Pożarnicze<br>/dotacje dla MDP/ |
|--------------|----------------------------------|---|---|
| M. Dęblin    | 4.144,00                         | -                                       | -   |
| Kłoczew      | 11.563,00                        | 22.400,00                               | 21.120,00   |
| Nowodwór     | 9.107,00                         | 0,00                                    | 9.280,00  |
| Ryki         | 21.677,00                        | 214.097,00                              | 27.140,00   |
| Stężyca      | 16.745,00                        | 3.900,00                                | 7.460,00  |
| Ułęż         | 7.664,00                         | 17.200,00                               | -   |
| <b>RAZEM</b> | 70.900,00                        | 257.597,00                              | 65.000,00   |

Poziom zabezpieczenia operacyjnego gmin określono w trzystopniowej skali na podstawie „Metodyki budowy planu sieci jednostek OSP przewidzianych do włączenia do KSRG” zatwierdzonej w listopadzie 2020 r. przez Komendanta Głównego PSP gdzie: 1 (kolor zielony) oznacza wysoki poziom zabezpieczenia operacyjnego gminy, 2 (kolor żółty) - oznacza średni, akceptowalny poziom zabezpieczenia operacyjnego gminy - rekomenduje się włączenie do KSRG jednostki OSP, 3 (kolor czerwony) oznacza niski poziom zabezpieczenia operacyjnego gminy – zachodzi pilna potrzeba włączenia jednostek OSP do KSRG.

Tabela 20. Poziom zabezpieczenia operacyjnego gmin powiatu ryckiego.

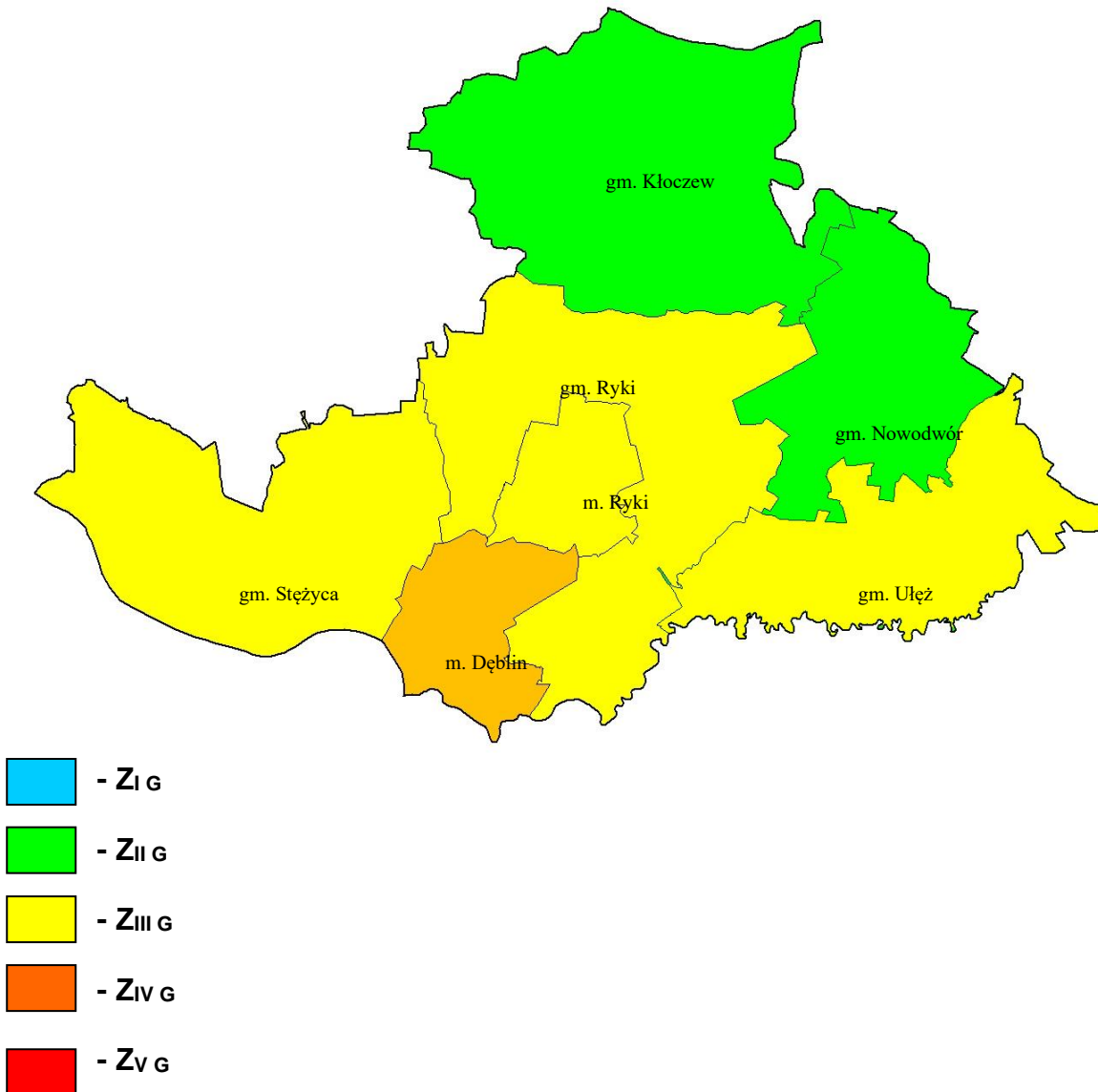
| Gmina     | Poziom zabezpieczenia operacyjnego |
|-----------|------------------------------------|
| M. Dęblin | 2                                  |
| Kłoczew   | 1                                  |
| Nowodwór  | 1                                  |
| Ryki      | 1                                  |
| Stężyca   | 1                                  |
| Ułęż      | 2                                  |

Opracowany plan stanowił podstawę do uruchomienia procesu planistycznego, wynikiem, czego będzie wytypowanie jednostek OSP, niezbędnych do zapewnienia akceptowalnego poziomu zabezpieczenia operacyjnego w gminach.

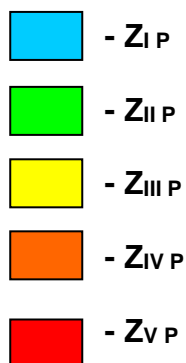
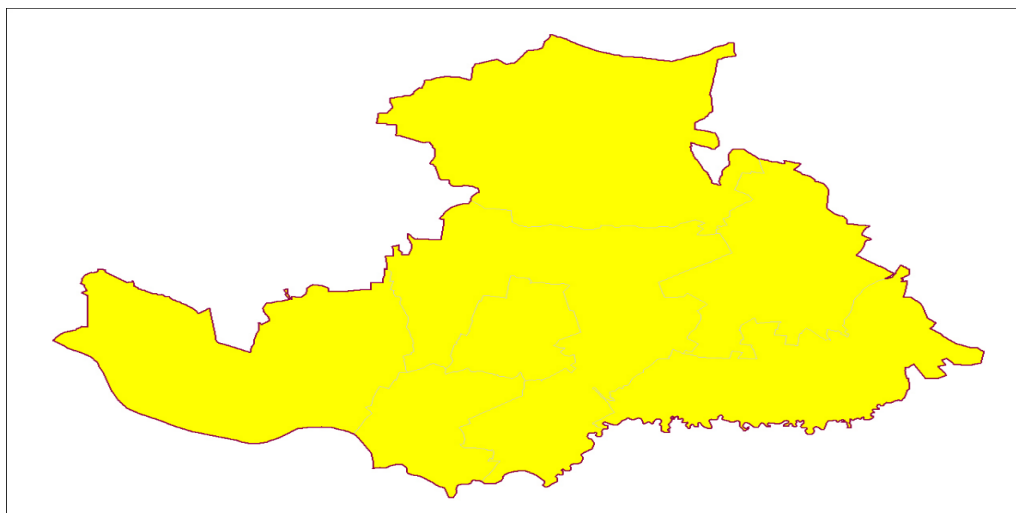
Uwzględniając wyniki opracowania zostały rozpoczęte działania związane z włączeniem jednostki OSP Sobieszyn do KSRG, co pozwoli na doprowadzenie gminy Ulęż do wysokiego poziomu zabezpieczenia operacyjnego gminy.

### Stopień zagrożenia powiatu i gmin znajdujących się na obszarze powiatu.

a) Mapa powiatu z zaznaczonymi stopniami zagrożenia poszczególnych gmin znajdujących się na obszarze powiatu.



b) Mapa z zaznaczonym stopniem zagrożenia powiatu.



Analizę zagrożenia poszczególnych gmin i obszaru powiatu ryckiego przeprowadzono zgodnie z załącznikiem nr 1 do rozporządzenia Ministra Spraw Wewnętrznych i Administracji w sprawie szczegółowych zasad organizacji krajowego systemu ratowniczo – gaśniczego.

Na podstawie przeprowadzonej analizy zagrożenia wynika, że na obszarze powiatu ryckiego, stopień zagrożenia w poszczególnych gminach w pięciostopniowej skali przedstawia się następująco:

- stopień zagrożenia gminy Nowodwór - (wskaźnik  $H_G = 4,03$ ) – Z<sub>II G</sub>
- stopień zagrożenia gminy Kłoczew - (wskaźnik  $H_G = 4,26$ ) - Z<sub>II G</sub>
- stopień zagrożenia gminy Ułęż - (wskaźnik  $H_G = 5,11$ ) - Z<sub>III G</sub>
- stopień zagrożenia gminy Stężycza - (wskaźnik  $H_G = 5,26$ ) - Z<sub>III G</sub>
- stopień zagrożenia gminy i miasta Ryki - (wskaźnik  $H_G = 6,2$ ) - Z<sub>III G</sub>
- stopień zagrożenia miasta Dęblin - (wskaźnik  $H_G = 7,66$ ) - Z<sub>IV G</sub>

Stopień zagrożenia powiatu określa się jako wypadkową ze stopni zagrożenia gmin z obszaru powiatu.

Wskaźnik wynosi  $H_{GP} = 5,423$  co kwalifikuje **obszar powiatu** do stopnia Z<sub>III P</sub>.



Podczas ustalania stopni zagrożenia dla poszczególnych gmin i powiatu wzięto pod uwagę kryteria (czynniki) zagrożenia takie jak: liczba mieszkańców, rodzaj zabudowy, palność konstrukcji budynków, wysokość budynków, kategoria zagrożenia ludzi, występowanie zakładów przemysłowych (w tym magazynowych), rurociągów do transportu ropy naftowej i produktów naftowych oraz gazociągów, występowanie dróg, linii kolejowych, transportu drogowego towarów niebezpiecznych, transportu kolejowego towarów niebezpiecznych, występowanie cieków i zbiorników wodnych oraz budowli hydrotechnicznych, zagrożenie pożarami lasów, zagrożenie stwarzające szczególne zagrożenie pożarowe nieleśnych ekosystemów lądowych, występowanie lotnisk lub terenów operacyjnych lotnisk oraz lądowisk dla śmigłowców jak również pozostałe zagrożenia takie jak występowanie terenów wojskowych z zakładami remontowo - produkcyjnymi na rzecz wojska, lotnisk wojskowych.

|   | Nazwa miasta/gminy  |   |   |   |   |  |
|---|---|---|---|---|---|--|
|   | M. Dęblin   | Kłoczew   | Nowodwór  | Ryki  | Stężyca   | Ułęż   |
| <b>Czynniki mające wpływ na ustalenie stopnia zagrożenia miasta/gminy</b> | <ol style="list-style-type: none"> <li>Liczba mieszkańców.</li> <li>Wysokość budynków.</li> <li>Występowanie budynków ZL.</li> <li>Zagrożenia w komunikacji drogowej.</li> <li>Zagrożenia w komunikacji kolejowej.</li> <li>Zagrożenia w komunikacji lotniczej.</li> <li>Zagrożenie powodziowe.</li> <li>Tereny wojskowe.</li> <li>Występowanie nieleśnych ekosystemów lądowych.</li> </ol> | <ol style="list-style-type: none"> <li>Liczba mieszkańców.</li> <li>Występowanie budynków ZL.</li> <li>Zagrożenia w komunikacji drogowej.</li> <li>Zagrożenie pożarami lasów.</li> <li>Występowanie cieków i zbiorników wodnych.</li> </ol> | <ol style="list-style-type: none"> <li>Liczba mieszkańców.</li> <li>Występowanie budynków ZL.</li> <li>Zagrożenia w komunikacji drogowej.</li> <li>Występowanie cieków i zbiorników wodnych.</li> <li>Zagrożenie pożarami lasów.</li> </ol> | <ol style="list-style-type: none"> <li>Liczba mieszkańców.</li> <li>Występowanie budynków ZL.</li> <li>Zakłady przemysłowe.</li> <li>Występowanie gazociągów.</li> <li>Zagrożenia w komunikacji drogowej.</li> <li>Zagrożenia w komunikacji kolejowej.</li> <li>Występowanie cieków i zbiorników wodnych.</li> <li>Zagrożenie pożarami lasów.</li> <li>Występowanie nieleśnych ekosystemów lądowych.</li> </ol> | <ol style="list-style-type: none"> <li>Liczba mieszkańców.</li> <li>Występowanie budynków ZL.</li> <li>Występowanie gazociągów.</li> <li>Zagrożenia w komunikacji drogowej.</li> <li>Zagrożenia w komunikacji kolejowej.</li> <li>Występowanie cieków i zbiorników wodnych.</li> <li>Zagrożenie pożarami lasów.</li> <li>Występowanie nieleśnych ekosystemów lądowych.</li> </ol> | <ol style="list-style-type: none"> <li>Liczba mieszkańców.</li> <li>Występowanie budynków ZL.</li> <li>Występowanie gazociągów.</li> <li>Zagrożenia w komunikacji drogowej.</li> <li>Występowanie nieleśnych ekosystemów lądowych.</li> <li>Występowanie cieków i zbiorników.</li> <li>Zagrożenie pożarami lasów.</li> </ol> |
| <b>Stopień zagrożenia</b>   | Z <sub>IV</sub> G   | Z <sub>II</sub> G   | Z <sub>II</sub> G   | Z <sub>III</sub> G  | Z <sub>III</sub> G  | Z <sub>III</sub> G   |

**Stan wyszkolenia członków OSP (dane na dzień 31.12.2022 r.):**

| Lp.           | Gmina/<br>miasto | Liczba jednostek OSP | Nazwa OSP         | Rodzaj kursu, przeszkolenia       |                          |  |             |                |                     |  |            |                                 |                 |
|---------------|------------------|----------------------|-------------------|-----------------------------------|--------------------------|--|-------------|----------------|---------------------|--|------------|---------------------------------|-----------------|
|               |                  |                      |                   | Podstawowe strażaka ratownika OSP | Ratownictwa technicznego | Kierowcy-konservatora sprzętu rat. OSP | Dowódcy OSP | Naczelnika OSP | Komendanta Gminnego | Działania przeciwpowodziowe oraz ratownictwo na wodach | LPR        | Kwalifikowanej pierwszej pomocy | Stermotorzystów |
| 1.            | Dęblin           | 1                    | Dęblin – Masów    | 31                                | 19                       | 4                                      | 9           | 2              | 1                   | 13   | 8          | 7                               | 7               |
| 2.            | Kłoczew          | 1                    | Czernic           | 19                                | 8                        | 1                                      | 3           | 2              | -                   | 4  | -          | 1                               | -               |
|               |                  | 2                    | Gęsia Wólka       | 11                                | 8                        | 0                                      | 5           | 2              | -                   | 4  | 2          | 5                               | -               |
|               |                  | 3                    | Gózd              | 2                                 | 0                        | 0                                      | 0           | 0              | -                   | -  | -          | -                               | -               |
|               |                  | 4                    | Janopol           | 15                                | 10                       | 3                                      | 4           | 2              | -                   | 4  | 5          | 4                               | -               |
|               |                  | 5                    | Kawęczyn          | 15                                | 10                       | 4                                      | 4           | 1              | -                   | 7  | 2          | 2                               | -               |
|               |                  | 6                    | Kłoczew           | 52                                | 32                       | 7                                      | 14          | 4              | 3                   | 16   | 13         | 10                              | -               |
|               |                  | 7                    | Kokoszka          | 5                                 | 0                        | 1                                      | 0           | 0              | -                   | -  | -          | -                               | -               |
|               |                  | 8                    | Nowe Zadybie      | 8                                 | 6                        | 2                                      | 4           | 1              | -                   | 1  | 1          | 7                               | -               |
|               |                  | 9                    | Przykwa           | 23                                | 13                       | 6                                      | 7           | 4              | 1                   | 8  | 4          | 7                               | -               |
|               |                  | 10                   | Stare Zadybie     | 17                                | 17                       | 3                                      | 6           | 3              | -                   | 6  | 1          | 5                               | -               |
|               |                  | 11                   | Stryj             | 14                                | 4                        | 2                                      | 1           | 0              | -                   | 4  | 2          | 2                               | -               |
|               |                  | 12                   | Wola Zadybska     | 18                                | 13                       | 2                                      | 4           | 0              | -                   | 5  | 3          | 1                               | -               |
|               |                  | 13                   | Wylezin           | 16                                | 11                       | 3                                      | 6           | 4              | -                   | 5  | 6          | 3                               | -               |
| 3.            | Nowodwór         | 1                    | Grabów Rycki      | 20                                | 16                       | 4                                      | 8           | 2              | 1                   | 10   | 9          | 7                               | -               |
|               |                  | 2                    | Grabów Szlachecki | 25                                | 11                       | 3                                      | 6           | 3              | 2                   | 7  | 2          | 1                               | 1               |
|               |                  | 3                    | Nowodwór          | 24                                | 15                       | 2                                      | 7           | 3              | -                   | 11   | 5          | 10                              | -               |
|               |                  | 4                    | Trzcianki         | 22                                | 9                        | 3                                      | 6           | 2              | 1                   | 6  | 2          | 5                               | -               |
|               |                  | 5                    | Zawitała          | 27                                | 11                       | 3                                      | 4           | 2              | -                   | 3  | 2          | 2                               | -               |
| 4.            | Ryki             | 1                    | Bobrowniki        | 28                                | 18                       | 4                                      | 6           | 2              | 2                   | 14   | 4          | 5                               | 2               |
|               |                  | 2                    | Budki - Kruków    | 11                                | 9                        | 2                                      | 4           | 2              | 2                   | 6  | 3          | 5                               | 1               |
|               |                  | 3                    | Chrustne          | 9                                 | 7                        | 1                                      | 4           | 3              | 1                   | 4  | 3          | 4                               | -               |
|               |                  | 4                    | Lasocin           | 7                                 | 2                        | 1                                      | 2           | 2              | -                   | -  | -          | 1                               | -               |
|               |                  | 5                    | Leopoldów         | 33                                | 24                       | 8                                      | 16          | 11             | 5                   | 17   | 14         | 8                               | 2               |
|               |                  | 6                    | Niwa Babicka      | 9                                 | 8                        | 4                                      | 5           | 3              | 1                   | 5  | 2          | 7                               | 1               |
|               |                  | 7                    | Nowa Dąbia        | 14                                | 4                        | 2                                      | 2           | 1              | 1                   | 3  | 2          | -                               | -               |
|               |                  | 8                    | Oszczywik         | 9                                 | 1                        | 1                                      | 1           | 0              | -                   | -  | -          | -                               | -               |
|               |                  | 9                    | Ownia             | 15                                | 7                        | 2                                      | 4           | 2              | -                   | 3  | 1          | -                               | -               |
|               |                  | 10                   | Rososz            | 39                                | 24                       | 6                                      | 10          | 4              | 3                   | 16   | 12         | 19                              | 2               |
|               |                  | 11                   | Ryki              | 47                                | 33                       | 9                                      | 18          | 9              | 6                   | 25   | 14         | 12                              | 6               |
|               |                  | 12                   | Sędowice          | 14                                | 7                        | 3                                      | 3           | 1              | -                   | 5  | 2          | 1                               | -               |
|               |                  | 13                   | Sierskowola       | 22                                | 5                        | 2                                      | 2           | 2              | 1                   | 1  | 1          | 1                               | -               |
|               |                  | 14                   | Stary Bazanów     | 35                                | 25                       | 9                                      | 12          | 8              | 7                   | 19   | 14         | 11                              | 2               |
|               |                  | 15                   | Swaty             | 13                                | 5                        | 3                                      | 1           | 1              | 1                   | 3  | 2          | -                               | -               |
|               |                  | 16                   | Zalesie           | 11                                | 2                        | 3                                      | 2           | 1              | -                   | 1  | -          | -                               | -               |
| 5.            | Stężycza         | 1                    | Brzeziny          | 29                                | 23                       | 11                                     | 13          | 8              | 3                   | 12   | 14         | 13                              | -               |
|               |                  | 2                    | Brzeźce           | 38                                | 18                       | 3                                      | 6           | 4              | -                   | 14   | 4          | -                               | -               |
|               |                  | 3                    | Klelnia           | 17                                | 7                        | 4                                      | 6           | 3              | 3                   | 4  | 1          | 7                               | -               |
|               |                  | 4                    | Paprotnia         | 10                                | 1                        | 1                                      | 1           | 1              | -                   | -  | -          | 1                               | -               |
|               |                  | 5                    | Pawłowice         | 30                                | 15                       | 3                                      | 9           | 3              | 1                   | 9  | 7          | 8                               | 3               |
|               |                  | 6                    | Stara Rokitnia    | 22                                | 6                        | 4                                      | 2           | 0              | -                   | 5  | 1          | 4                               | -               |
|               |                  | 7                    | Stężycza          | 34                                | 20                       | 6                                      | 13          | 8              | 3                   | 13   | 8          | 11                              | 3               |
| 6.            | Ułęż             | 1                    | Białki Dolne      | 9                                 | 1                        | 2                                      | 0           | 0              | -                   | 1  | 1          | -                               | -               |
|               |                  | 2                    | Korzeniów         | 10                                | 3                        | 0                                      | 2           | 1              | -                   | 1  | -          | 3                               | -               |
|               |                  | 3                    | Lendo Ruskie      | 20                                | 9                        | 7                                      | 5           | 3              | -                   | 2  | -          | 1                               | -               |
|               |                  | 4                    | Sarny             | 7                                 | 6                        | 0                                      | 0           | 0              | -                   | 6  | -          | -                               | -               |
|               |                  | 5                    | Sobieszyn         | 26                                | 16                       | 3                                      | 9           | 2              | -                   | 10   | 1          | 7                               | -               |
|               |                  | 6                    | Ułęż              | 35                                | 21                       | 9                                      | 10          | 4              | 1                   | 13   | 8          | 4                               | -               |
|               |                  | 7                    | Zosin             | 35                                | 25                       | 14                                     | 13          | 6              | 1                   | 16   | 10         | 9                               | 1               |
| <b>Razem:</b> |                  |                      | <b>49</b>         | <b>1002</b>                       | <b>565</b>               | <b>180</b>                             | <b>279</b>  | <b>132</b>     | <b>51</b>           | <b>342</b>   | <b>196</b> | <b>221</b>                      | <b>31</b>       |

### **Plan szkoleń strażaków OSP na rok 2023:**

KP PSP w Rykach po przeprowadzeniu analizy potrzeb szkoleniowych członków OSP oraz przesłanych danych z UG/UM w odpowiedzi na pismo znak: PJRG.1421.2.2022 z dnia 30.11.2022 roku dot. potrzeb szkoleniowych Ochotniczych Straży Pożarnych w 2023 roku planuje przeprowadzić w 2023 roku następujące szkolenia dla członków Ochotniczych Straży Pożarnych z terenu powiatu ryckiego:

1. Szkolenie podstawowe strażaka ratownika Ochotniczych Straży Pożarnych (termin 10.02.-01.04.2023 r.),
2. Szkolenie z zakresu ratownictwa technicznego dla strażaków ratowników OSP (termin 13.05.-27.05.2023 r.),
3. Szkolenie kierującego działaniem ratowniczym dla strażaka ratownika Ochotniczych Straży Pożarnych (dowódcy OSP), (termin 06.10.-20.10.2023 r.),
4. Szkolenie kierowcy-konserwatora sprzętu ratowniczego Ochotniczych Straży Pożarnych (termin 18.11.-02.12.2023 r.).

### **Szkolenie z zakresu kwalifikowanej pierwszej pomocy w 2023 roku.**

Na podstawie art. 11 ustawy z dnia 17 grudnia 2021 r. o ochotniczych strażach pożarnych (Dz.U.2021 poz. 2490) Komenda Wojewódzka Państwowej Straży Pożarnej w Lublinie planuje przeprowadzić kursy umożliwiające nabycie tytułu ratownika oraz egzaminy recertyfikujące uprawnienia tytułu ratownika z zakresu kwalifikowanej pierwszej pomocy dla druhów Ochotniczych Straży Pożarnych woj. lubelskiego.

Harmonogram egzaminów z recertyfikacji uprawnień zostanie opracowany w styczniu 2023 roku przez KW PSP w Lublinie.